



Legende

- Ökokontofläche
- 42 Flurstücke Ausgleich TenneT*
- Flurstücksgrenzen

*Aufteilung Ökokontopunkte (schematische Darstellung)

- 1 Neubau 380-kV-Leitung Brunsbüttel - Barlt (UW Süderdonn)
- 2 Neubau 380-kV-Leitung Süderdonn - Heide West
- 3 Neubau 380-kV-Leitung Heide West - Husum Nord
- 4 Neubau 380-kV-Leitung Husum Nord - Klixbüll Süd
- 5 Neubau 380-kV-Leitung Klixbüll Süd - Bundesgrenze DK

Entwicklungsziele

Flächen mit Maßnahmen (Zielbiotoptypen)

- Anlage von tiefen Kleingewässern für Libellen (Kleingewässer - FK)§
- Anlage von Laichgewässern für Amphibien (Tümpel - FT)§
- Extensive Grünlandnutzung durch Beweidung oder Mahd (Mesophiles Grünland - GMm)§
- Entwicklung eines artenreichen mesophytischen Laubwaldes (Mesophytische Laubwälder - WM)

Flächen ohne Maßnahmen (bestehende Biotope)

- Einzelbaum (Einzelbaum - HGb)
- Graben (Graben - FG)




Flurstücke TenneT:

Gemarkung	Flur	Flurstück	Fläche [ha]
Koldenbüttel	13	67/8	6,9442
Σ			6,9442

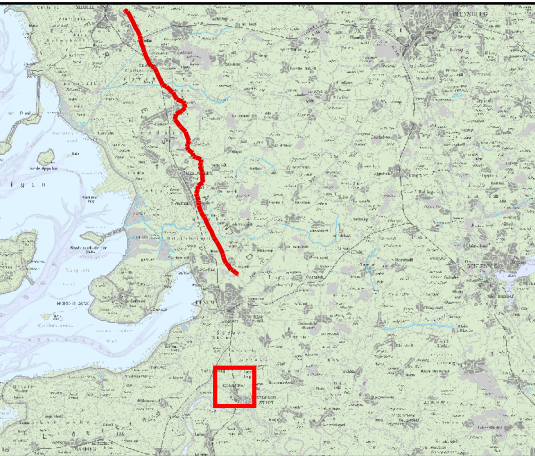
§ nach § 30 BNatSchG i.V.m. § 21 LNatSchG gesetzlich geschütztes Biotop

1	Aktualisierung: schematische Darstellung ÖP	03.08.2023	M. Tauch
	Aktualisierung: schematische Darstellung ÖP	11.11.2022	A. Andersen
	Aktualisierung: schematische Darstellung ÖP	18.05.2022	M. Tauch
	Aktualisierung: schematische Darstellung ÖP	12.08.2021	C. Eberlein
	Aktualisierung: schematische Darstellung ÖP	11.06.2021	J. Hackländer
	Aktualisierung: schematische Darstellung ÖP	16.12.2020	C. Eberlein
	Aktualisierung: schematische Darstellung ÖP	14.08.2020	C. Eberlein
	Aktualisierung: schematische Darstellung ÖP	12.08.2020	C. Eberlein
Nr.	Art der Änderung	Datum	Name

Planverfasser:		Datum:	Name:
	GFN mbH		
	Stuthagen 25, 24113 Molfsee	gezeichnet:	04.08.2020
	Tel.: 04347-99973-0	geprüft:	04.08.2020
		zul. geändert:	

Auftraggeber:	TenneT TSO GmbH	Bayreuth, 04.08.2020
		
	Bernecker Straße 70, 95448 Bayreuth	
		
	i. V. Dr. Bernd Brühöfner	i. A. Georg Feuerstein

Planfeststellungsunterlage

Landschaftspflegerischer Begleitplan zur 380-kV-Leitung zwischen Husum Nord und Niebüll Ost		
Anlage:	Karte:	
8.2	21	
380-kV-Leitung Ltg. Nr. LH-13-321		
Planinhalt:	Ausgleichs-/ Ersatzmaßnahme Südermarsch 3 (Koldenbüttel) (A-19) Deckblatt	
Maßstab:	1:4.000	

Kartengrundlage: DGKS/TK25/TK200 © GeoBasis-DE / BKG (2010)